

# Valle Camonica per tutti: un progetto partecipato per l'accessibilità universale nel Sito "Arte Rupestre della Valle Camonica"

*da A ciascuno il suo passo a Valle Camonica per Tutti*

*arch. Claudia Comella*

Workshop Patrimoni Universali | Roma,

18 aprile 2024 | Legge 77/2006


# Valle Camonica

## La Valle dei Segni

- Territorio tipicamente **montano e alpino**
- in una Valle lunga **90 km**, **100.000** residenti
- suddivisi su **40** amministrazioni comunali e circa **200 nuclei** abitati
- Forte **identità** storica e culturale
- Marcata autonomia
- Ricco e stratificato **patrimonio** storico - culturale
- Prevalenza di un turismo legato allo **sci** e alle **attività sportive outdoor**































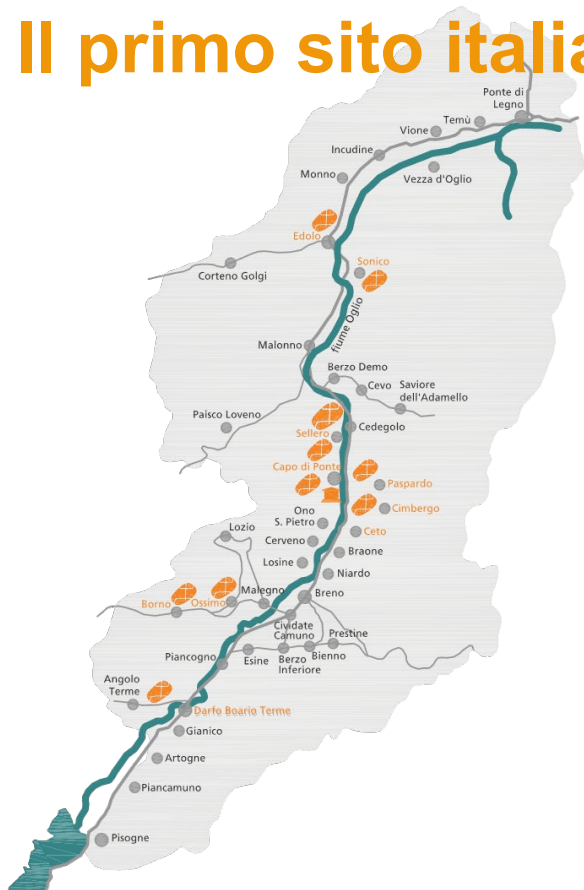








# Il primo sito italiano nella World Heritage List



L'Arte Rupestre della Valle Camonica venne inserita nel 1979 nella World Heritage List dell'UNESCO per l'unicità del patrimonio e per l'importanza del contributo scientifico che lo studio del patrimonio di incisioni ha apportato alla conoscenza della preistoria dell'uomo. Nel 2018 il territorio camuno - sebino è stato riconosciuto dall'UNESCO anche come Riserva della Biosfera – MAB.


- 250.000 immagini incise sulle rocce
- 8 parchi archeologici
- 1 Museo Nazionale





Un patrimonio immenso,  
straordinario, ma quasi  
**COMPLETAMENTE IMMERSO NEI  
BOSCHI**, tra 300 e 2.000 m s.l.m.  
Inscindibile dal patrimonio  
ambientale e **PAESAGGISTICO**.  
Spesso accessibile solo  
attraverso **SENTIERI** di montagna.  
Un grande **MUSEO** all'aperto,  
custodito in uno scenario  
**NATURALE** e montano di grande  
suggestione, ma difficile  
**ACCESSIBILITA'**.






















Un patrimonio **attrezzato** , nel tempo , con **varie infrastrutture** (percorsi, passerelle, rampe, scale, staccionate di protezione):

- per favorirne la **fruizione** , senza comprometterne la **salvaguardia** ,
- per garantire la **sicurezza** delle persone durante la visita.















## A ciascuno il suo passo

E' il contenitore di idee, progetti, percorsi e iniziative che il Gruppo Istituzionale di

Coordinamento (GIC) del Sito *Arte*

*Rupestre della Valle Camonica*, il Distretto

Culturale e gli operatori sociali della Valle

Camonica hanno predisposto per affrontare

insieme la sfida dell' 'accessibilità del

patrimonio culturale della Valle.





## Obiettivi

Salvaguardare, valorizzare, promuovere,  
**rendere accessibile e fruibile a “tutti”**  
particolare attenzione alle persone con  
ridotte o impedito capacità motorie,  
sensoriali e intellettive, ma anche agli  
anziani e ai bambini, alle famiglie con  
passeggini... - questo grande patrimonio  
culturale e paesaggistico.

- con





## Obiettivi

**Consolidare** il metodo della progettazione partecipata attraverso la collaborazione tra progettisti, coop. sociali e gestori dei parchi;

**Rafforzare** la valenza sociale, oltre quella culturale, del Sito, con la creazione di workshop, laboratori e spazi di inclusione che rendano «*unica*» l'esperienza della visita;

**Costruire** strumenti partecipati e condivisi per la fruizione turistica accessibile, ampliando l'offerta della Valle dei Segni.






- 2011 L'avvio del processo: un workshop di co - progettazione a Capo di Ponte
- 2012 - 13 Il primo percorso inclusivo a Capo di Ponte (Parco di Seradina - Bedolina )
- 2014 *Turismabile* - primo convegno con gli operatori turistici della Valle Camonica
- 2016 *Pi-totem* multisensoriale negli IAT della Provincia di Brescia
- 2016 *Giriamoci Incontro* (Valle Camonica)
- 2016 - 19 *Attraversare il bosco dei segni* : 5 progetti e 4 interventi nei parchi
- 2017 *UNESCO. Un Sito per tutti* - incontro con *George Hornby* a Breno
- 2017 - 19 1° *Valle Camonica per tutti* : il progetto emigra sul fronte turistico
- 2019 *Paesaggio Culturale per Tutti. La sfida del Design for All* (siti UNESCO italiani)
- 2019 Sito web *vallecamoniaccessibile.it*
- 2021 Campagna di comunicazione *Andrea nella Valle dei Segni (LIS)*
- 2022 - 23 Una montagna per tutti. Sul sentiero di Carlo Magno (Sebino - Valle Camonica)
- 2023 Ricognizione territoriale sull'accessibilità e inclusione in Valle Camonica
- 2023 - 24 Progetto S.T.A.I. (BG + BS, Darfo e Capo di Ponte)





**2011**

L'avvio del processo: un workshop di  
progettazione partecipata a Capo di Ponte





2012 - 2013

Il primo percorso inclusivo in Capo di Ponte  
(centro e Parco di Seradina - Bedolina)

**A ciascuno il suo passo**

**E' un'esperienza attiva di scoperta del patrimonio archeologico, storico e naturalistico di Capo di Ponte.**

L'itinerario parte dalla stazione e arriva al Parco Archeologico Comunale di Seradina e Bedolina passando per il Parco Archeologico Nazionale dei Massi di Cermeno e per alcune tappe significative del paese come il Museo Archeologico Nazionale e la bottega di Battista, il primo scopritore dei segni rupestri.











**2012 - 2013**

*Quaderni della Valle Camonica*

Una collana illustrata edita da Corraini







**2014 - 2015**

*Turismabile*

Il primo convegno con gli operatori  
della Valle Camonica

turistici

Cittàdella Cultura  
Capo di Ponte (BS)  
24 - 29 marzo 2014

valle  
camonica la Valle  
dei Segni

## lavori in corso

### Costruiamo insieme il programma turistico della Valle dei Segni

**1**

**Turismabile: per una Valle dei Segni  
accessibile e fruibile da tutti**

**Di cosa si parla**

Turismo e fruizione universale delle risorse  
della Valle Camonica. Presentazione di percorsi  
e iniziative in corso

**Con quali obiettivi**

Definizione delle priorità di intervento per favorire l'accessibilità  
e la fruizione universale delle risorse della Valle dei Segni

**Chi coordina**

Noemi Satta, Claudia Comella (Voilà soc. coop.)

**A chi è destinato**

Operatori turistici, operatori del terzo settore,  
associazioni culturali e di volontariato

**Quando si svolge**

**LUNEDÌ 24 MARZO 2014**  
dalle ore 14,00 alle ore 17,00

**COME PARTECIPARE**

L'incontro si tiene alla Cittàdella Cultura di Capo di Ponte (auditorium e spazio mostre - Via Marconi nei pressi del Ristorante La Pieve), è aperto al pubblico e ai destinatari specifici, fino al raggiungimento di un **numero massimo di 30 partecipanti**, che si devono iscrivere inviando la scheda all'indirizzo mail: [uff.culturaturismo@cmvallecamonica.bs.it](mailto:uff.culturaturismo@cmvallecamonica.bs.it)





2016

*Pi-totem* multisensoriale e interattivo  
negli IAT della Provincia





2016

*Giriamoci Incontro*

concorso per giovani registi e video

- makers:


5 video - racconti innovativi sulla disabilità





**2016 - 2019**

Attraversare il bosco dei segni  
(Capo di Ponte, Paspardo, Darfo B.T.)  
4 interventi nei Parchi Rupestri







**2016 - 2019**

Attraversare il bosco dei segni  
(Capo di Ponte, Paspardo, Darfo B.T.)  
4 interventi nei Parchi Rupestri







**2016 - 2019**

Attraversare il bosco dei segni  
(Capo di Ponte, Paspardo, Darfo B.T.)  
4 interventi nei Parchi Rupestri





**UNESCO**  
**un Sito per tutti**

**Progetti e percorsi per l'accessibilità**

**Venerdì 27 ottobre 2017**  
**Breno - Palazzo della Cultura, Ore 20.30**

**George Hornby**  
- il celebre viaggiatore su carrozzina italo-inglese,  
protagonista con la madre della trasmissione televisiva "io e George"  
- dopo un anno torna a visitare la Valle Camonica e trova **nuovi percorsi attrezzati, un logo per la valle accessibile, un catalogo di strutture idonee a ospitare persone disabili.**  
Un'occasione per riflettere sulla capacità della Valle dei Segni di essere attrattiva per tutti.

valle camonica  
per **tutti**

**Sabato 28 ottobre 2017**

**A CIASCUNO IL SUO PASSO**

Percorsi di collaborazione per un territorio accessibile.

inaugurazioni e apertura dei percorsi, con la partecipazione straordinaria di **George Hornby**

Ore 10,00 - Capo di Ponte

Parco archeologico Nazionale dei Massi di Cemmo

Ore 11,30 - Paspardo, Area di Sottolaio

Riserva regionale delle incisioni rupestri  
di Ceto Cimbergo e Paspardo

Ore 12,30 - Paspardo - Centro polifunzionale

Assaggi dei Sapori di Valle Camonica

Ore 14,30 - Darfo Boario Terme

Parco archeologico comunale di Luine

**2017**

*UNESCO. Un Sito per tutti. Progetti e percorsi per l'accessibilità.*  
Incontro con George Hornby, Breno

Con il contributo di



ANNO DELLA CULTURA - #inLOMBARDIA - 2017/2018

Per i 10 anni del Bando Territoriale Valle Camonica

Con il patrocinio di





Illustrazione: Gio Pastori




Sei una persona con una disabilità e ti piace viaggiare, conoscere luoghi e territori, fare esperienze nuove, frequentare altre persone e comunità?  
**C'è una Valle tutta per te!**

Il personale delle cooperative sociali della Valle Camonica ti aiuterà a scegliere itinerari, strutture e servizi per accedere alle risorse della Valle dei Segni.  
Da lunedì al sabato, dalle 10 alle 18, c'è qualcuno a tua disposizione per darti le informazioni che cerchi.

Telefona al numero **329.0551715**  
oppure scrivi a **info@vallecamonicaxtutti.it**

valle camonica  
per tutti



**2017 - 2019**

*Valle Camonica per tutti*

Il progetto emigra sul fronte turistico (logo, ricognizione nelle strutture ricettive, Turismo accessibile)

*Rivista Zeus!*





**PREMIO del PAESAGGIO del CONSIGLIO D'EUROPA** **PREMIO NAZIONALE del PAESAGGIO**

**Soggetto proponente:** Comunità Montana di Valle Camonica

**Partners:** Varie cooperative sociali della Valle Camonica, Fondazione della Comunità Bresciana, Regione Lombardia, Ministero per i Beni e le Attività Culturali, Amministrazioni comunali del territorio, associazioni professionali (architetti, ingegneri...) e organismi di rappresentanza delle persone con disabilità (Forum del terzo settore, SolCo Camunia...)

A CIASCUNO IL SUO PASSO è un progetto partecipato che mira a trasformare la Valle Camonica in un territorio inclusivo e sostenibile: una valle per tutti. Già a partire da un programma di interventi volti a garantire la fruizione universale dell'Arte Rupestre diffusa su tutto il territorio, riconosciuta nel 1979 primo sito UNESCO italiano. Il progetto prende avvio nel 2011 come percorso multisensoriale di esperienza attiva in alcuni parchi archeologici del territorio, e prosegue negli anni successivi con la realizzazione di un programma organico di interventi, sia infrastrutturali che di nuova produzione culturale, per favorire l'accessibilità al patrimonio storico della Valle Camonica, la Valle dei Segni. Tale programma si completa con la creazione di una serie di strumenti per la fruizione universale dell'offerta turistica, quali servizi di informazione e assistenza promossi direttamente dagli operatori sociali, meglio attrezzati nella gestione delle diverse forme di disabilità. Grazie a questi interventi, alcune rocce incise sono ora fruibili da disabili, anziani e bimbi.

*Menzione speciale per l'attuazione di strategie di inclusione sociale volte al miglioramento dell'accessibilità attuando forme di fruizione aperte a tutti, in un sito il cui valore, anche paesaggistico, è stato già riconosciuto dall'Unesco nel 1979.*



**Comunità Montana di Valle Camonica - A Ciascuno Il Suo Passo. Verso un territorio inclusivo: Valle Camonica per tutti**

Valle Camonica - Brescia

2019

*Menzione Speciale al Premio Nazionale del Paesaggio*





**2019**

*Dai Segni ai Sassi*

In bici e handbike da Capo di Ponte a Matera ( 1.200 km)





2019

*Paesaggio Culturale per Tutti.*

*La sfida del Design for All nei siti UNESCO*

Due giorni di incontri, confronti e visite sul campo, sul tema dell'accessibilità ai Siti.

**VENERDI 7 | SABATO 8 GIUGNO 2019**  
DARFO BOARIO TERME | VALLE CAMONICA

# PAESAGGIO CULTURALE PER TUTTI.

**La sfida del Design for All, dentro e fuori i siti UNESCO italiani.**

**PROGRAMMA**  
**VENERDI 7 GIUGNO**  
13.30 - 19.30  
VISTA GUIDATA (riservata ai relatori e soci DPA Italia) agli interventi realizzati con il progetto A ciascuno il suo passo in alcuni Parchi di Arte Rupestre della Valle Camonica.  
**SABATO 8 GIUGNO**  
Presso la sede ANMIG di Darfo Boario Terme, Via Ghislandi 8 - Sala conferenze (Piano primo).  
9.00 - 12.30  
CONVEGNO (aperto al pubblico) sulla fruizione inclusiva del paesaggio culturale del patrimonio UNESCO. Esperienze italiane a confronto.  
Con la presenza di interprete LIS.  
14.00 - 15.00









2021

Campagna di comunicazione

*Andrea nella Valle dei Segni. La Valle Camonica si racconta con la Lingua Italiana dei Segni*



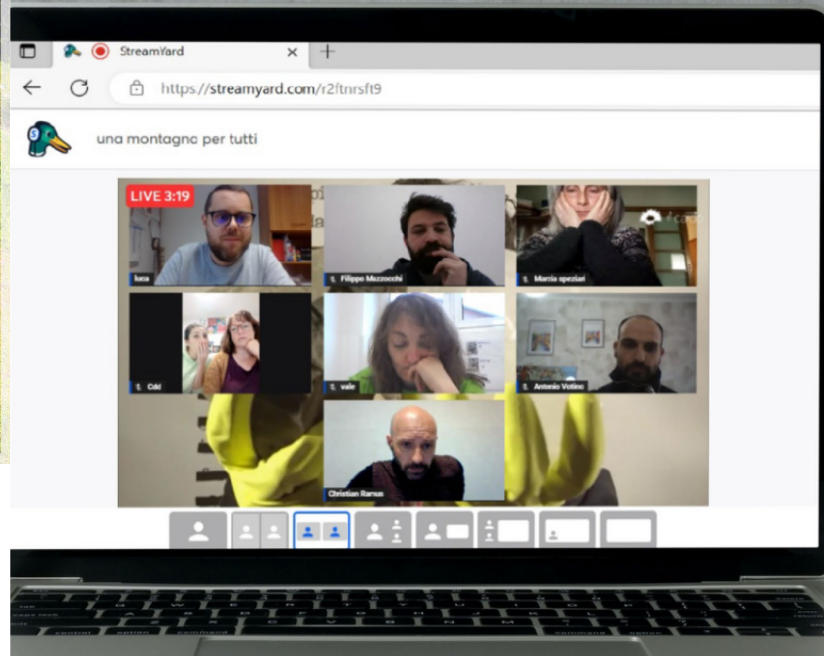


**2022 - 2023**

*Una montagna per tutti.  
Sul sentiero di Carlo Magno*

UNA   
MONTAGNA PER TUTTI  
SUL SENTIERO DI CARLO MAGNO

**FORMAZIONE IN CORSO**







I limiti esistono solo nell'anima di chi è a corto di sogni... Dopo il grande successo del progetto **Una montagna per tutti**, sul sentiero di Carlo Magno che dal 21 al 29 giugno ha visto educatori ed utenti delle cooperative sociali attraversare a piedi tutta la Valle Camonica lasciando dietro di sé emozioni, positività e un forte senso di comunità, il Consorzio Sol.Co. Camunia intende percorrere una nuova ed altrettanto ambiziosa strada: la Valle dei Segni Wine Trail per tutti.

## Pronto a sostenerci?

Il valore sociale del progetto Valle dei Segni Wine Trail per tutti è molto forte e il suo **scopo principale** è **attivare percorsi e coinvolgimenti** che possano rendere normale la diversità accrescendo il valore educativo per la comunità.

2023

*Wine trail per Tutti, 27 - 29 ottobre 2023*

Manifestazione podistica in Valle Camonica:  
camminata di 8 km e gara competitiva di 18 km



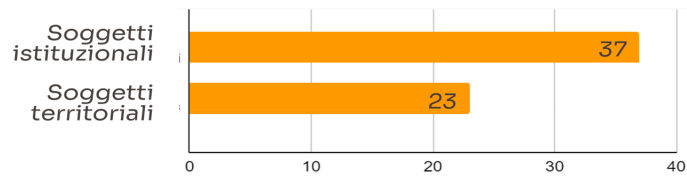
## Il progetto.

Perseguito la **missione di coniugare la vocazione turistica del territorio della Valle Camonica alle esigenze di accessibilità** di persone con difficoltà motorie e di **incentivare la cultura della disabilità**, si intende coinvolgere alcuni utenti nella camminata non competitiva di 8 Km ed altri, precedentemente allenati e preparati, alla gara competitiva di 18 Km con una partenza a loro dedicata.

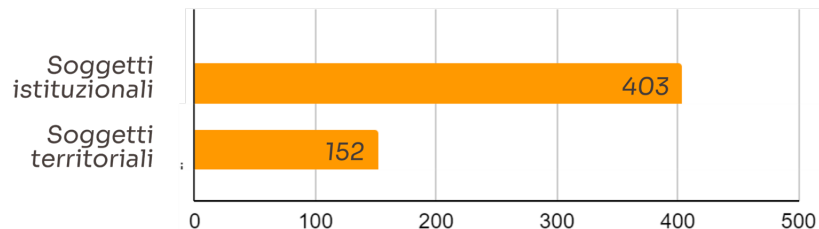




## Soggetti intervistati: 60



## Progetti emersi: 555

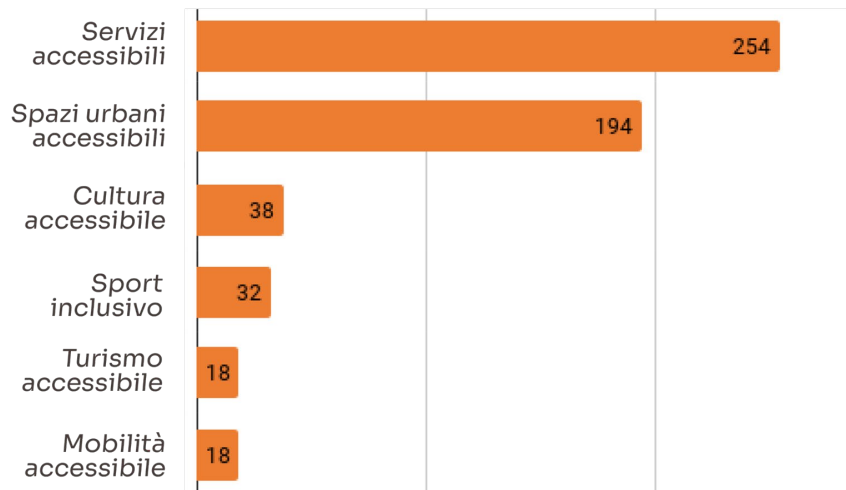


2023

*Ricognizione territoriale dell'accessibilità e inclusione in Valle Camonica*  
*Coop . sociali e Comunità Montana*



## Macro categorie progettuali e tipologie di progetti



2023

*Ricognizione territoriale dell'accessibilità e inclusione  
in Valle Camonica, Coop. sociali e Comunità Montana*

Servizi  
accessibili

Spazi urbani  
accessibili

Mobilità  
accessibile





Presentato sul Lago d'Iseo il progetto che coinvolge le province di Bergamo e Brescia, alla presenza del ministro per le Disabilità, Alessandra Locatelli, e dell'assessore regionale al Turismo, Marketing territoriale e Moda, Lara Magoni, insieme a enti e associazioni dei territori coinvolti



**SERINO E VALLI** Da Stato e Regione Lombardia 2,2 milioni di euro per infrastrutture, formazione, servizi, sicurezza e comunicazione

## Turismo più inclusivo e accessibile con il progetto "Stai"

«Un modello da esportare in altri territori e da replicare in occasione delle prossime Paralimpiadi e Olimpiadi invernali del 2026»

Ignazio Moliterni e incrementare l'accessibilità per tutti, che ha portato al progetto Stai. Servizi per un Turismo Accessibile e Inclusivo che è stato presentato il 7 novembre a bordo di un battello della società Navigazione Lago d'Iseo alla presenza del ministro per le Disabilità, Alessandra Locatelli, dell'assessore regionale al Turismo, Marketing territoriale e Moda, Lara Magoni.

All'appuntamento hanno preso parte anche diversi rappresentanti di enti e associazioni partecipanti al progetto Stai: il presidente dell'Ente di Basso Endine e Muro, Alessio Rimoldi, il presidente di Navigazione Lago d'Iseo, Giuseppe Maria Alessandrini, Roberto Biondi, direttore alla Pmi che opera nel comune di Bergamo, Marcella Mazzetta.

E con la partecipazione di Bergamo, Fabio Ferrari, il presidente della Provincia di Bergamo, Roberto Biondi, l'assessore regionale al Turismo, Marketing territoriale e Moda, Lara Magoni e il presidente della Provincia di Bergamo, Roberto Biondi.

In vista del 2023, quando Bergamo e Brescia saranno coperti dalle "cure" del progetto Stai, il ministro Locatelli ha dichiarato: «Il progetto Stai è la base per creare un modello di turismo universalmente ac-

cessibile. Un progetto ricco non solo di chi vorrà venire a fare turismo in Bergamo e Brescia, ma anche a chi vorrà vivere in questi territori e a chi vorrà lavorare in questi territori».

Con il progetto Stai si creano un modello di servizio che sarà replicabile in altri territori. E in occasione delle prossime Paralimpiadi e Olimpiadi invernali del 2026.



«Un modello da esportare in altri territori e da replicare in occasione delle prossime Paralimpiadi e Olimpiadi invernali del 2026»

«Un modello da esportare in altri territori e da replicare in occasione delle prossime Paralimpiadi e Olimpiadi invernali del 2026»

«Un modello da esportare in altri territori e da replicare in occasione delle prossime Paralimpiadi e Olimpiadi invernali del 2026»

2023 - 24

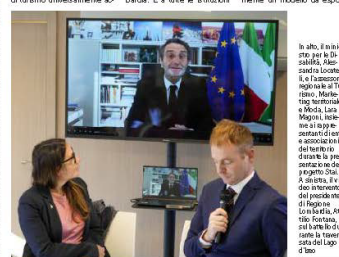
Progetto S.T.A.I. (BG + BS)

Interventi di accessibilità nei tratti di connessione tra i Cammini (Valeriana e Carlo Magno) e il Sito UNESCO a Darfo B.T. e Capo di Ponte

«Un modello da esportare in altri territori e da replicare in occasione delle prossime Paralimpiadi e Olimpiadi invernali del 2026»

«Un modello da esportare in altri territori e da replicare in occasione delle prossime Paralimpiadi e Olimpiadi invernali del 2026»

«Un modello da esportare in altri territori e da replicare in occasione delle prossime Paralimpiadi e Olimpiadi invernali del 2026»



«Un modello da esportare in altri territori e da replicare in occasione delle prossime Paralimpiadi e Olimpiadi invernali del 2026»

«Un modello da esportare in altri territori e da replicare in occasione delle prossime Paralimpiadi e Olimpiadi invernali del 2026»



# Grazie per l'attenzione!

*“Il vero viaggio di scoperta non consiste nel cercare nuove terre, ma nell'avere nuovi occhi”.*

*Marcel Proust*

